



Návod k aplikaci Vyjadřovací portál ČEPS

Obsah

Návod k aplikaci Vyjadřovací portál ČEPS	1
1 Úvodní stránka	2
2 Identifikační údaje	4
3 Důvod žádosti	7
4 Zájmové území.....	9
4.1 Zakreslení zájmové oblasti – ovládání mapového okna:	14
5 Ověření uživatele a forma doručení	16
6 Rekapitulace a odeslání	17

Vítejte na Vyjadřovacím portálu ČEPS. Tento portál slouží k zadávání žádostí o sdělení o poloze sítí, stanovisko do řízení a souhlas s činností v ochranném pásmu (dále jen „vyjádření“) a jejich automatizovanému zpracování.

Vedeme elektřinu nejvyššího napětí

1 Úvodní stránka

1 [Přihlášení](#) / [Registrace](#)

čeps **VYJADŘOVACÍ PORTÁL**
ŽÁDOST O VYJÁDŘENÍ

1 ÚVOD **2** IDENTIFIKAČNÍ ÚDAJE **3** DŮVOD ŽÁDOSTI **4** ZÁJMOVÉ ÚZEMÍ **5** OVĚŘENÍ UŽIVATELE A FORMA DORUČENÍ **6** REKAPITULACE A ODESLÁNÍ

INFORMACE PRO VYJÁDŘENÍ

Vážený žadateli,

nacházíte se na vyjadřovacím portálu společnosti ČEPS, a.s., (dále jen „ČEPS“), prostřednictvím kterého můžete podat žádost o sdělení o existenci technické infrastruktury vlastněné a provozované ČEPS a dále o stanovisko dle §86 a §110 zákona č. 183/2006 Sb., stavební zákon a souhlas dle §46 (odst. 8 a 11) zákona č. 458/2000 Sb., energetický zákon (dále jen „sdělení“).

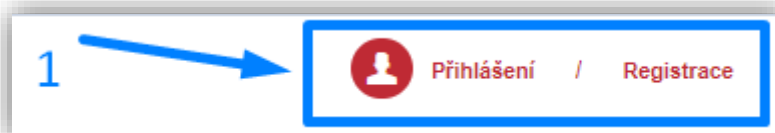
Sdělení jsou prostřednictvím tohoto portálu poskytována v elektronické podobě a zdarma a plnohodnotně nahrazují sdělení ve fyzické (papírové) podobě.

Podáním žádosti o sdělení potvrzujete, že informace poskytnuté ve sdělení požadujete pouze pro účel uvedený v § 161 zákona č. 183/2006 Sb., stavebního zákona a zavazujete se je nevyužít pro jiný účel.

Podporované prohlížeče: Internet Explorer (verze 10 a vyšší), Google Chrome a Mozilla Firefox, Edge.

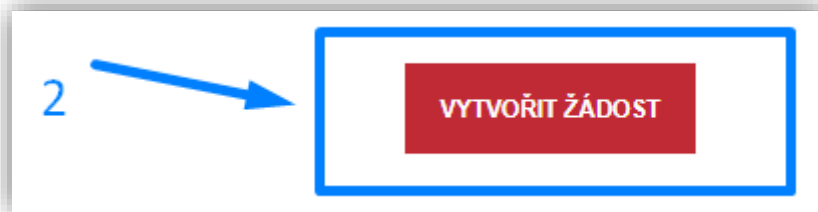
2 [VYTVOŘIT ŽÁDOST](#)

- 1) Na úvodní stránce je možné se do systému registrovat, nebo pokud již jste registrováni, se přihlásit. To se hodí, pokud víte že budete podávat více žádostí, ale **registrace není povinná**.



Vedeme elektrinu nejvyššího napětí

- 2) Pokud se nechcete, nebo nepotřebujete registrovat, můžete rovnou **vytvořit žádost**. Po kliknutí na tlačítko **VYTVOŘIT ŽÁDOST** se dostanete na další stránku. Kde bude třeba vyplnit identifikační údaje žadatele.



Vedeme elektrinu nejvyššího napětí

2 Identifikační údaje

Pole označená znakem * jsou povinná.

1 ÚVOD **2 IDENTIFIKAČNÍ ÚDAJE** 3 DŮVOD ŽÁDOSTI 4 ZÁJMOVÉ ÚZEMÍ 5 OVĚŘENÍ UŽIVATELE A FORMA DORUČENÍ 6 REKAPITULACE A ODESLÁNÍ

IDENTIFIKAČNÍ ÚDAJE

Stavebník se neshoduje s žadatelem

Žadatel ?

Fyzická osoba Právníká osoba

Jméno, příjmení a titul *
 Zbývá znaků: 91

E-mailová adresa * Telefonní číslo *

Rychlé vyhledávání korespondenční adresy * ? ↻

Nebo postupné vyhledávání korespondenční adresy

Okres *

Obec * Část obce *

Ulice * Číslo popisné (Č. ev.) *

PSČ *

Vedeme elektrinu nejvyššího napětí

Pokud se Stavebník neshoduje s žadatelem, zaškrtněte patřičné políčko.

Žadatel – Žádáte-li o Vyjádření jako soukromá osoba, zadejte volbu „Fyzická osoba“, žádáte-li o Vyjádření jako podnikatelský subjekt, zadejte volbu „Právnícká osoba“. Standardně je přednastavena volba Fyzická osoba. Při této volbě jsou povinné tyto položky:

- Jméno, příjmení a titul
- E-mail (na uvedený e-mail Vám bude zasláno potvrzení / informace o přijetí / zpracování Vaší Žádosti)
- Telefon
- Adresa

Pokud vyberete volbu **Právnícká osoba**, vyplňte položku IČ a pokračujte volbou Vyhledat podle IČ. Systém se automaticky pokusí dohledat informace podle IČ. Pokud byla právnická osoba dohledána v registru ekonomických subjektů, je automaticky vyplněn řádek Obchodní

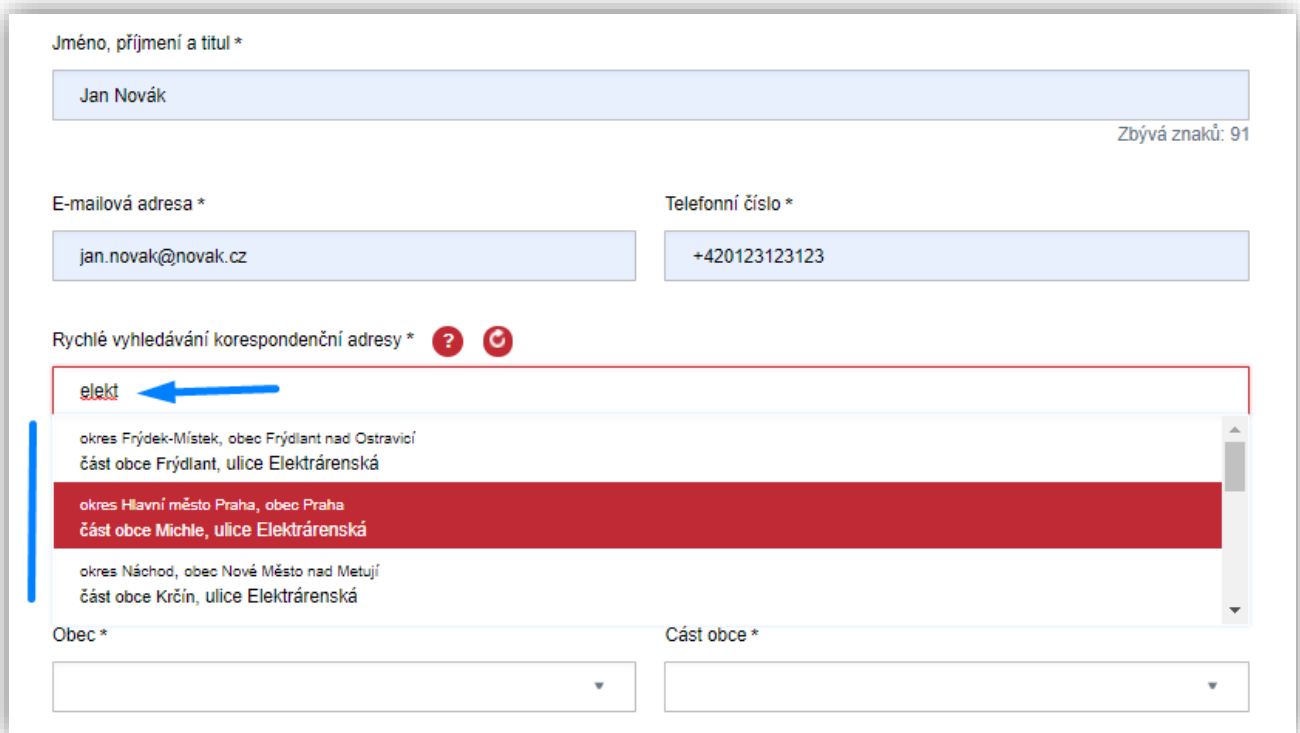
Vedeme elektrinu nejvyššího napětí

firma včetně právní formy. Pokud IČ nebylo dohledáno, zkontrolujte a opravte jeho zadání, případně řádky IČ a Obchodní firma včetně právní formy vyplňte bez použití volby Vyhledat.

Položka „Rychlé vyhledávání korespondenční adresy“ slouží k usnadnění vyplňování adresy.

Vepište část adresy a v překryvném seznamu se objeví vhodné adresy.

Adresu je možné zadat ve tvaru obec ulice číslo (např. praha husova 13) nebo ulice obce číslo (např. husova praha 13) nebo jen obec číslo (např. munice 50). V překryvném seznamu, který se objeví, můžete rovnou vybrat správnou adresu.



Jméno, příjmení a titul *

Jan Novák Zbývá znaků: 91

E-mailová adresa * Telefonní číslo *

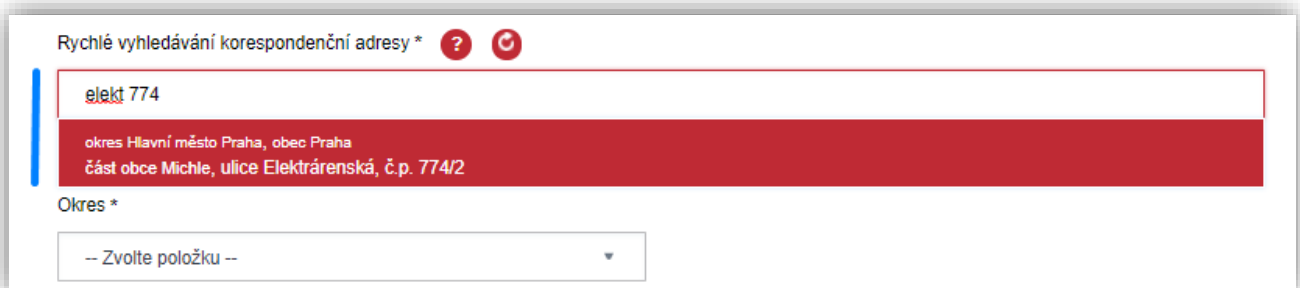
jan.novak@novak.cz +420123123123

Rychlé vyhledávání korespondenční adresy * ? ↺

elekt ←

- okres Frýdek-Místek, obec Frýdlant nad Ostravicí
část obce Frýdlant, ulice Elektrárenská
- okres Hlavní město Praha, obec Praha
část obce Michle, ulice Elektrárenská
- okres Náchod, obec Nové Město nad Metují
část obce Krčín, ulice Elektrárenská

Obec * Část obce *



Rychlé vyhledávání korespondenční adresy * ? ↺

elekt 774

- okres Hlavní město Praha, obec Praha
část obce Michle, ulice Elektrárenská, č.p. 774/2

Okres *

-- Zvolte položku --

Vedeme elektrinu nejvyššího napětí

3 Důvod žádosti

Pole označená znakem * jsou povinná

DŮVOD ŽÁDOSTI ?

Název záměru *

Zbývá znaků: 187

* Do položky Název záměru neuvádějte katastrální území, ve vyjádření bude doplněno automaticky.

Typ žádosti *

? Žádá se o stanovisko použitelné v řízeních dle Stavebního zákona nebo jiných zákonů (např. územní a stavební řízení). Na žádost stavebníka nebo osoby jím zmocněné vydá vlastník technické infrastruktury do 30 dnů stanovisko k možnostem a způsobu napojení nebo k podmínkám dotčení ochranných a bezpečnostních pásem.

Účel žádosti *

? Stanovisko použitelné v řízeních dle § 105 nebo § 110 Stavebního zákona.

Typ stavby * Specifikace stavby *

Zvolené typy stavby	Nadzemní - budova (rodinný dům, chata, hala, garáž, atd.)	X
	Podzemní - výkopové práce	X

Výška stavby [m] ?

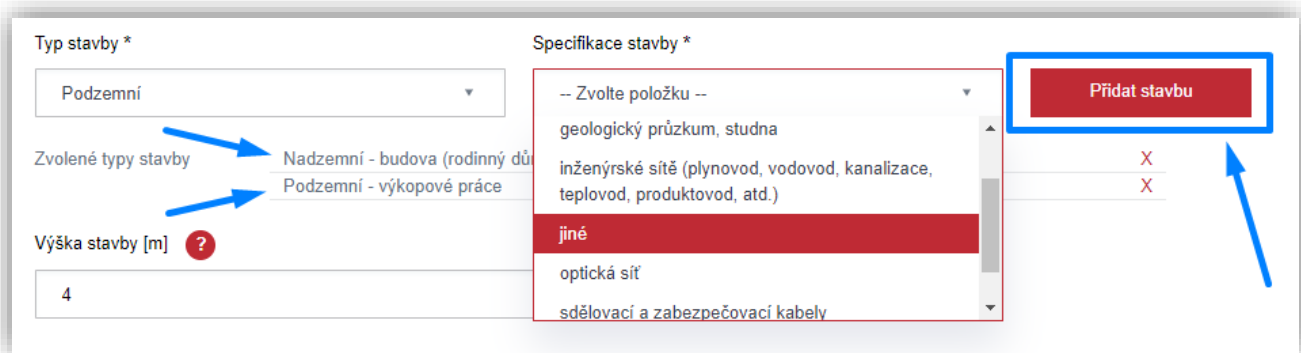
Naše značka předchozího vyjádření

? Pokud jste již v minulosti obdrželi vyjádření k této stavbě, vyplňte číslo Naše značka uvedené v záhlaví vyjádření

Příloha *
Součet velikostí příloh je 0.04 MB z povoleného limitu 20 MB

Vedeme elektrinu nejvyššího napětí

- **Název záměru** – název záměru bude uveden v popisu vydaného vyjádření. Je třeba uvádět název dle projektové dokumentace případně záměru akce. Do názvu stavby neuvádějte katastrální území, ve vyjádření bude doplněno automaticky.
- **Typ žádosti** – po výběru jedné z položek se zobrazí doplňující informace, která vysvětlí, k čemu daná žádost slouží.
- **Účel žádosti** – po výběru jedné z položek se zobrazí doplňující informace, která vysvětlí, pro jaký účel lze vyjádření použít.
- **Typ stavby a Specifikace stavby** – zde prosíme specifikujte stavbu. Je možné přidat více typů a specifikací staveb. Po zvolení typu a specifikace stavby nezapomeňte tuto stavbu přidat do seznamu tlačítkem **Přidat stavbu**.



- **Výška stavby** – výškou stavby je myšlena maximální výška dokončené stavby popřípadě maximální dosah mechanizace použité při realizaci stavby (jeřáb, auto s hydraulickou rukou, vrtná souprava, lešení atd.). Zadává se v **celých metrech**, tedy bez desetinné čárky.
- **Naše značka** – u některých typů je vyžadována původní naše značka.
- **Vektorový soubor** – v případě zájmu o vektorový soubor můžete zaškrtnout "Mám zájem o vektorový soubor průběhu inženýrských sítí v zájmové oblasti" a poté vybrat typ datového souboru.
- **Přílohy** – u některých druhů žádostí je povinné připojit přílohy. Přílohy musejí splňovat podmínky, které se vám zobrazí při jejich vkládání. Podporované formáty souborů jsou JPG, DWG, DGN, DOC, DOCX, XLS, XLSX, PDF, BMP, PNG, TIF, ZIP. Maximálně lze přiložit 5 souborů o celkové velikosti 20 MB.
- **Odkaz pro stažení přílohy** – Pokud by velikost přiložených materiálů překračovala nastavená omezení, lze zde vyplnit odkaz na veřejné elektronické úložiště.

Vedeme elektřinu nejvyššího napětí

4 Zájmové území

Pole označená znakem * jsou povinná

- **Katastrální území** – Výběr katastrálního území zájmové oblasti. Při zadávání využijte fulltextové nápovědy pro přesné zadání názvu KÚ.
- **Číslo parcely** – Zadejte číslo parcely, která je součástí žádosti. Při zadávání využijte fulltextové nápovědy pro přesné zadání čísla parcely. Pokud zadáte číslo parcely, parcela bude zobrazena na mapě pro zakreslení zájmové oblasti v měřítku vhodném pro zakreslení polygonu. Vyhledávání parcelního čísla probíhá formou automatické detekce dle zakresleného zájmového území. Systém automaticky vyhodnotí zakreslené území a automaticky vyplní parcely, které jsou uvnitř zakresleného zájmového území. Po automatickém dotažení parcel překontrolujte, zda je uvedena i parcela, která je součástí vaší žádosti.

K dispozici jsou 3 možnosti výběru zájmového území:

Volba lokalizace katastrálního území a parcel

1 Fulltextové vyhledání místa a automatické zakreslení zvolené parcely ?

2 Automatická detekce dle zakresleného zájmového území ?

3 Automatická detekce kliknutím na zvolenou parcelu ?

- 1) **Fulltextové vyhledání místa a automatické zakreslení zvolené parcel** – po vyhledání parcelního čísla a jeho potvrzení dojde k automatickému vykreslení parcely do mapového okna.

Volba lokalizace katastrálního území a parcel

Fulltextové vyhledání místa a automatické zakreslení zvolené parcely ?

Automatická detekce dle zakresleného zájmového území ?

Automatická detekce kliknutím na zvolenou parcelu ?

Lokalizace zájmového území

Katastrální území *

Jince

Číslo parcely * ?

Číslo parcely

Dotčené katastrální území a parcely

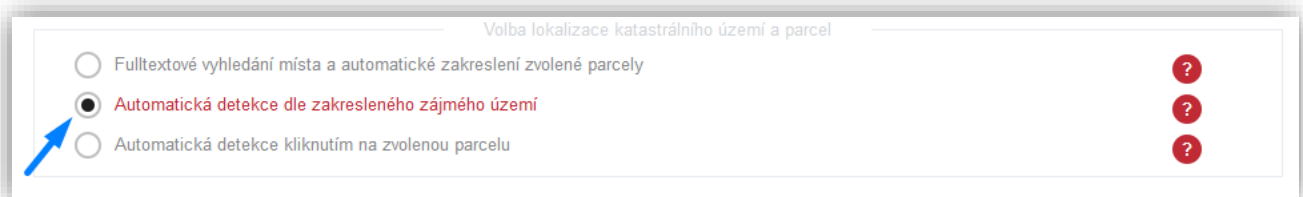
Jince

850
851

Vedeme elektrinu nejvyššího napětí



2) Automatická detekce dle zakresleného zájmového území – po zakreslení zájmového území do mapového okna dojde k automatické detekci dotčeného katastrálního území a všech parcel, které jsou kompletně uvnitř zájmového území. K navigaci v mapovém okně je možné využít fulltextové vyhledání katastrálního území, parcelního čísla nebo adresního místa. Vyhledávání je dostupné nad mapovým oknem.



Vedeme elektrinu nejvyššího napětí



Lokalizace zájmového území

Katastrální území * Číslo parcely * ?

Jince Číslo parcely

Dotčené katastrální území a parcely

Jince	1715	833/1	839	840/2	848	849
	850	851	852/1	852/2	854/1	854/2
	855	856				
Jince v Brdech	267/1					

Vedeme elektrinu nejvyššího napětí

- 3) **Automatická detekce kliknutím na zvolenou parcelu** – po zvolení parcely v mapovém okně dojde k automatické detekci a vyplnění dotčeného katastrálního území a zvolené parcely. K navigaci v mapovém okně je možné využít fulltextové vyhledání katastrálního území, parcelního čísla nebo adresního místa. Vyhledávání je dostupné nad mapovým oknem.

Volba lokalizace katastrálního území a parcel

Fulltextové vyhledání místa a automatické zakreslení zvolené parcely ?
 Automatická detekce dle zakresleného zájmového území ?
 Automatická detekce kliknutím na zvolenou parcelu ?



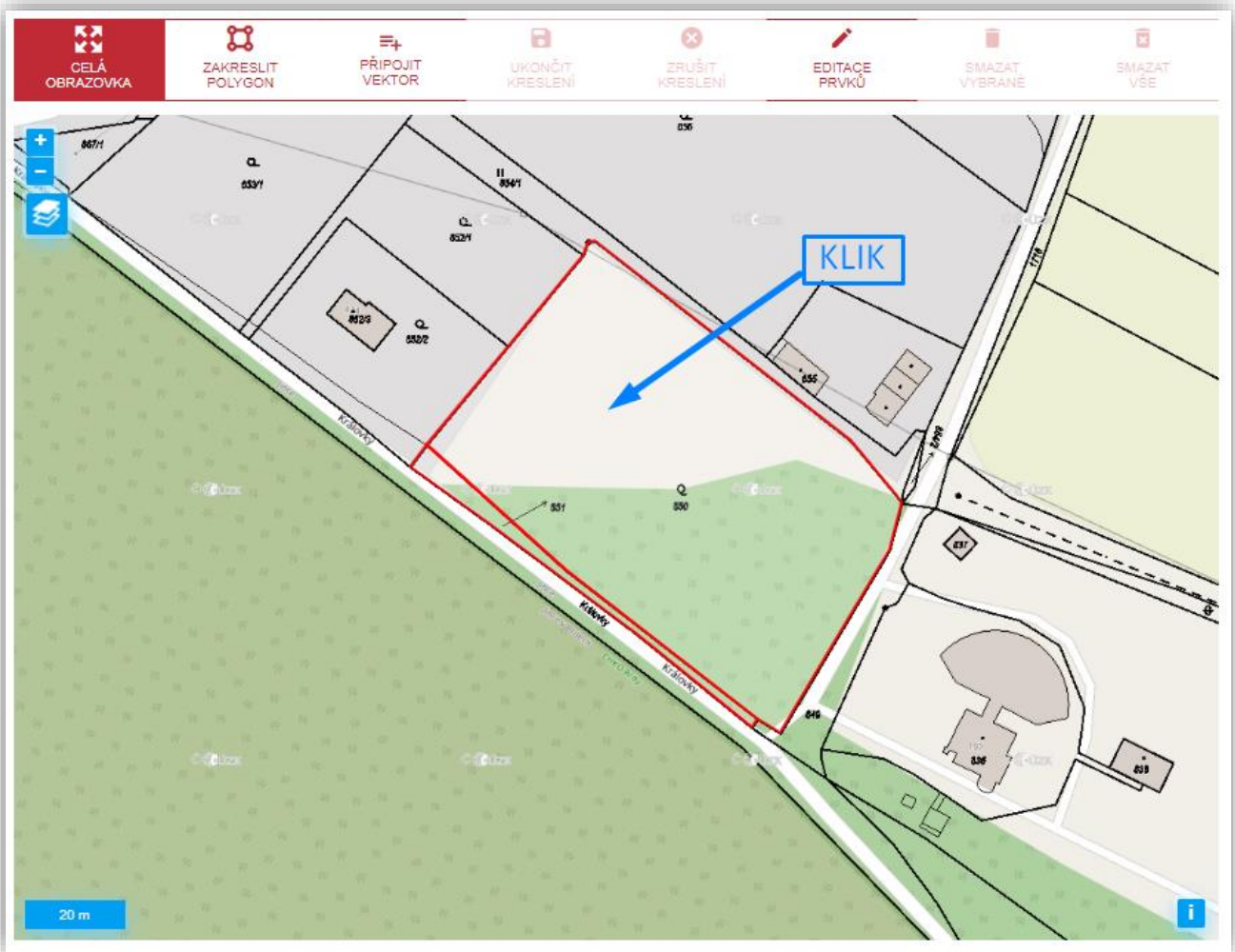
Vedeme elektrinu nejvyššího napětí

Lokalizace zájmového území

Katastrální území * Číslo parcely *

Dotčené katastrální území a parcely

Jince	851
-------	-----



Vedeme elektrinu nejvyššího napětí

Lokalizace zájmového území

Katastrální území *


Číslo parcely * ?



Dotčené katastrální území a parcely


Jince	850	851	
-------	-----	-----	--

4.1 Zakreslení zájmové oblasti – ovládání mapového okna:

- **Zakreslení polygonu do mapového okna**
 - pro vydání žádosti o vyjádření je nutné do mapového okna zakreslit polygon zájmového území. Zakreslení polygonu je možné pouze do určitého měřítka, jedná se přibližně o měřítko 1:2000 (= hodnota v levém dolním rohu **20 m**). Vybraná oblast v mapě je zvýrazněna červenou barvou.

- **Zakreslení zájmového území:**
 - Klikněte na ikonku pro zakreslení polygonu

 - Označte v mapě vaší zájmovou oblast
 - Počet zakreslených bodů je limitovaný, přizpůsobte tomu svůj zakres
 - Poslední bod polygonu zakončete dvojklikem nebo najedte na počáteční bod zakresleného polygonu

- **Editace zájmového území:**
 - Klikněte na ikonku pro editaci polygonu

 - Kliknutím na prvek aktivujete editaci
 - Pro ukončení editace klikněte na zelenou ikonku se symbolem diskety


- **Smazání zájmového území:**
 - Klikněte na ikonku pro editaci polygonu
 - Označte v mapě vaší zájmovou oblast
 - Klikněte na ikonu pro smazání prvku


Vedeme elektrinu nejvyššího napětí

- Klikněte na ikonu pro smazání všech prvků (není potřeba označovat prvek v mapě)



5 Ověření uživatele a forma doručení

Pole označená znakem * jsou povinná

1 ÚVOD 2 IDENTIFIKAČNÍ ÚDAJE 3 DŮVOD ŽÁDOSTI 4 ZÁJMOVÉ ÚZEMÍ **5 OVĚŘENÍ UŽIVATELE A FORMA DORUČENÍ** 6 REKAPITULACE A ODESLÁNÍ

OVĚŘENÍ ŽADATELE A FORMA ODESLÁNÍ ?

Forma doručení *

Elektronicky

E-mail *


jan.novak@novak.cz

E-mail pro kontrolu *

Kontrola e-mailové adresy žadatele

Pro ověření e-mailové adresy zadejte e-mail znovu.

Bezpečnostní kód *



Zde opište CAPTCHA kód

PŘEDCHOZÍ KROK NÁSLEDUJÍCÍ KROK

- **Forma doručení** – Vyjádření Vám bude zasláno elektronickou formou.
- **E-mail pro kontrolu** – Ověření zadané e-mailové adresy.
- **Bezpečnostní kód** – Ověření bezpečnosti žádosti pomocí CAPTCHA proti robotům.

Vedeme elektrinu nejvyššího napětí

6 Rekapitulace a odeslání

Na této stránce již jen zkontrolujte Vámi vytvořenou žádost a klikněte na tlačítko ODESLAT ŽÁDOST

V případě, že e-mail o zaevidování žádosti neobdržíte do 24 hodin nebo pokud se vyskytnou nějaké jiné obtíže, kontaktujte nás prosíme na adrese rotbauer@ceps.cz

1 ÚVOD	2 IDENTIFIKAČNÍ ÚDAJE	3 DŮVOD ŽÁDOSTI	4 ZÁJMOVÉ ÚZEMÍ	5 OVĚŘENÍ UŽIVATELE A FORMA DORUČENÍ	6 REKAPITULACE A ODESLÁNÍ
--------	-----------------------	-----------------	-----------------	--------------------------------------	---------------------------

REKAPITULACE A ODESLÁNÍ ?

Žadatel	
Jméno, příjmení a titul	Jan Novák
Telefonní číslo	+420123123123
E-mailová adresa	jan.novak@novak.cz
Korespondenční adresa žadatele	
Okres	Hlavní město Praha
Obec	Praha
Část obce	Michle
Ulice	Elektrárenská č.p. 774/2
PSČ	10100

Stavebník - Investor
je totožný s žadatelem

Vedeme elektrinu nejvyššího napětí

Podrobnosti žádosti

Název záměru	Stavba garáže
Typ žádosti	Stanovisko do řízení <i>Žádá se o stanovisko použitelné v řízeních dle Stavebního zákona nebo jiných zákonů (např. územní a stavební řízení). Na žádost stavebníka nebo osoby jím zmocněné vydá vlastník technické infrastruktury do 30 dnů stanovisko k možnostem a způsobu napojení nebo k podmínkám dotčení ochranných a bezpečnostních pásem.</i>
Účel žádosti	Stavební řízení nebo stavební ohlášení <i>Stanovisko použitelné v řízeních dle § 105 nebo § 110 Stavebního zákona.</i>
Zvolené typy stavby	Nadzemní - budova (rodinný dům, chata, hala, garáž, atd.) Podzemní - jiné Podzemní - výkopové práce
Výška stavby [m]	4
Odkaz pro stažení přílohy	Položka nebyla vyplněna
Naše značka předchozího vyjádření	

K žádosti jsou přiloženy tyto soubory

garaz_podklady.jpg

Názvy souborů mohly být automaticky upraveny pro bezproblémové zpracování systémem.

Vedeme elektřinu nejvyššího napětí

Zájmové území

Katastrální území

Jince

Parcela

850,851



V případě, že e-mail o zaevidování žádosti neobdržíte do 24 hodin, kontaktujte nás na rotbauer@ceps.cz

Informace o zpracování osobních údajů žadatele

Podáním žádosti o vyjádření poskytnete ČEPS své osobní údaje. Takto získané osobní údaje ČEPS zpracovává jako správce osobních údajů žadatelů o vyjádření, pro účely vyřizování žádostí o vyjádření, a to z důvodu nezbytnosti jejich zpracování pro účely oprávněných zájmů ČEPS – konkrétně se jedná o ochranu a evidenci majetku ČEPS, zajištění možnosti vymáhání splnění právních povinností, uplatnění práv Správce v řízeních podle stavebního zákona. Osobní údaje budou za uvedeným účelem uchovány po celou dobu životnosti příslušné technické infrastruktury. Podrobné informace o zpracování osobních údajů v ČEPS, [naleznete zde](#)

PŘEDCHOZÍ KROK

OPRAVIT ÚDAJE

ODESLAT ŽÁDOST

Vedeme elektrinu nejvyššího napětí